



Type de balisage

L'étang du battoir à écorce



Renseignements pratiques  
Hotels et restaurants  
Chambres d'hôtes et Gîtes de France  
Tous commerces et activités de loisirs, se renseigner

Communauté de Communes de la Bure de Thil



Site internet : [www.cotedor-tourisme.com](http://www.cotedor-tourisme.com)

Mél. [documentation@cddt-cotedor.fr](mailto:documentation@cddt-cotedor.fr)  
Tél. 03 80 63 69 49

**Côte-d'Or Tourisme**  
BP 1601 - 21035 DIJON cedex  
Mél. [cdrp21@wanadoo.fr](mailto:cdrp21@wanadoo.fr)

Tél. 03 80 63 64 60  
BP 1601 - 21035 DIJON cedex  
1, rue de Soissons

**de Côte-d'Or**  
**Comité départemental**  
**de la randonnée pédestre**

Mél. [st-precy21@wanadoo.fr](mailto:st-precy21@wanadoo.fr)  
Tél/Fax 03 80 64 40 97  
21 390 PRECY-SOUS-THIL

Office de Tourisme  
Salle Sainte-Auxille

Adresses utiles  
**Sous-Thil**

**A pied autour de Précy-**



Pour en savoir plus, complétez cette fiche avec le guide gratuit "Le Pays d'Auxois en Bourgogne". Demandez-le auprès des offices de tourisme et syndicats d'initiative.

**En Galafre**  
Autour de Précy-sous-Thil

Autour de Précy-sous-Thil

**En Galafre**



Côte-d'Or en balade

**A pied autour de Précy-sous-Thil**

**12 km**

**3/4 heures**

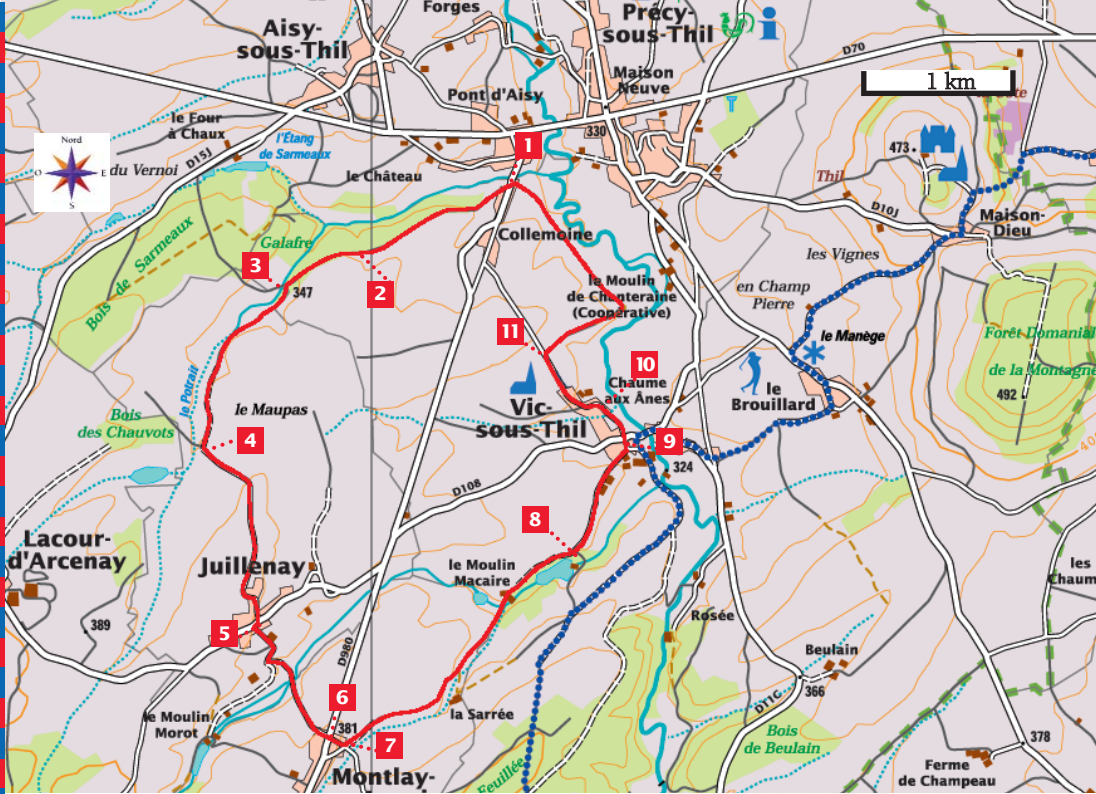
**balisage**

**Côte d'Or**  
en Bourgogne

le goût de la vie

C'est l'autre d'une sorcière la "Beuffenie", vieille femme laide et crasseuse. Au fond du vallon creusé par le Potrait, parmi un chaos de roches granitiques, l'une d'elles, est percée d'un trou de 45 cm de diamètre et autant de profondeur : la Chaudière des fées ou le cuvier de la Beuffenie. Gare aux imprudents qui passent ici la nuit tombée !

Toujours à la croisée des temps païens et des chrétiens, découvrons à Juillenay un calvaire à double-face marquant les limites des diocèses de Dijon et de Nevers.



**1** Le départ se fait au hameau de Collemoine, RD 980 direction de Saulieu, sur la droite en sortant de Pont-d'Aisy.

**2** Suivre le chemin toujours tout droit : la pierre dite " Galafre " se trouve sur la droite au fond du vallon formé par le ruisseau ; cependant il faut quitter le circuit.

**3** Un peu plus loin prendre le chemin à gauche.

**4** Bifurquer à gauche pour prendre le chemin goudronné.

**5** Dans le village de Juillénay,



Lavoir de Juillénay

au calvaire prendre à droite (direction Lacour-d'Arcenay) puis tout de suite à gauche pour apercevoir l'ancien manoir, puis en contrebas le lavoir alimenté directement par le Soutain.

**6** Suivre la route jusqu'à Montlay ; traverser la RD 980 et remarquer l'église du XVII<sup>e</sup>s. ainsi que le lavoir vers Saulieu.

**7** A la dernière maison, au croisement prendre à gauche vers les containers à papier.

**8** Après le gué d'un petit ruisseau, passer la ferme, un ancien moulin et continuer toujours tout droit jusqu'à l'étang du battoir à écorce .

**9** A Vic-sous-Thil, prendre la rue à gauche puis celle de droite. Laisser l'église (XII/XV<sup>e</sup>s.)

**10** Prendre à gauche, jusqu'au calvaire puis sortir du village.









Vic-sous-Thil

**11** A 250 m, tourner brusquement à droite, puis à gauche pour longer la rivière : le Seren.

**En plein été, chapeau conseillé pour traverser les terres cultivées**

© IGN - PARIS 2004 (fond cartographique)  
 Réalisé par l'Institut Géographique National.  
 IGN - Agence Régionale Bourgogne Franche-Comté  
 Parc d'Affaires de Crécy - 5b, rue Claude Chappe  
 69771 SAINT-DIDIER-AU-MONT D'OR Cedex  
 © Côte-d'Or Tourisme 2004 - DIJON  
 (surcharges thématiques)  
 Crédité par Côte-d'Or Tourisme  
 et l'Office de Tourisme de Précy-sous-Thil.  
 Les renseignements sont donnés à titre indicatif et n'engagent pas la responsabilité des directeurs de publication. Ce document n'est pas contractuel.  
 © Juillet 2004.

Toute reproduction ou adaptation, sous quelque forme et par quelque procédé que ce soit, même partielle, interdite pour tous pays.

-  Station Verte de Vacances
-  Eglise
-  Château ouvert à la visite
-  Autre curiosité
-  Office de tourisme
-  Golf